



LEGENDA

-  granica gminy
-  wody
-  autostrady, drogi główne
-  drogi drugorzędne / drogi lokalne
-  drogi gruntowe / ścieżki
-  ścieżki rowerowe
-  lasy
-  łąki
-  sady
-  cmentarze
-  zabudowania
-  kolej
-  stacje kolejowe
-  miasta
-  wsie
-  KRADZIEJÓW części wsi
-  kościoły / sanktuaria / kaplice
-  stacje benzynowe
-  szpital / przychodnia, apteki
-  szkoła
-  basen
-  poczta
-  restauracje
-  noclegi
-  urząd miasta
-  informacja
-  policja

Strumień
Zabłocie



Pawłowice

CHALPY

bytków

PŁONKÓWKA

HYNEK

Strumień

OLSZYNA

Pszczy

BURGRECHT

ŚWIERKLANIEC

Bór

KOLONIA BORKI

SIKOWIEC

PASTWISKA

Zabł

ŁĘG

Łąki Myszkowskie

Bąków

PASIEKI

CZUCHÓW

najski Las

ZOREMBA

ŚWIERCZYNOWSKI














KRADZIEJÓW

DZIEDZINA

ryna



LEGENDA

-  granica gminy
-  wody
-  autostrady, drogi ekspresowe
-  drogi drugorzędowe
-  drogi gruntowe
-  ścieżki rowerowe
-  lasy
-  łąki
-  sady
-  cmentarze
-  zabudowania
-  kolej
-  stacje kolejowe

Strumień

Zabłocie

KRADZIEJÓW

miasta

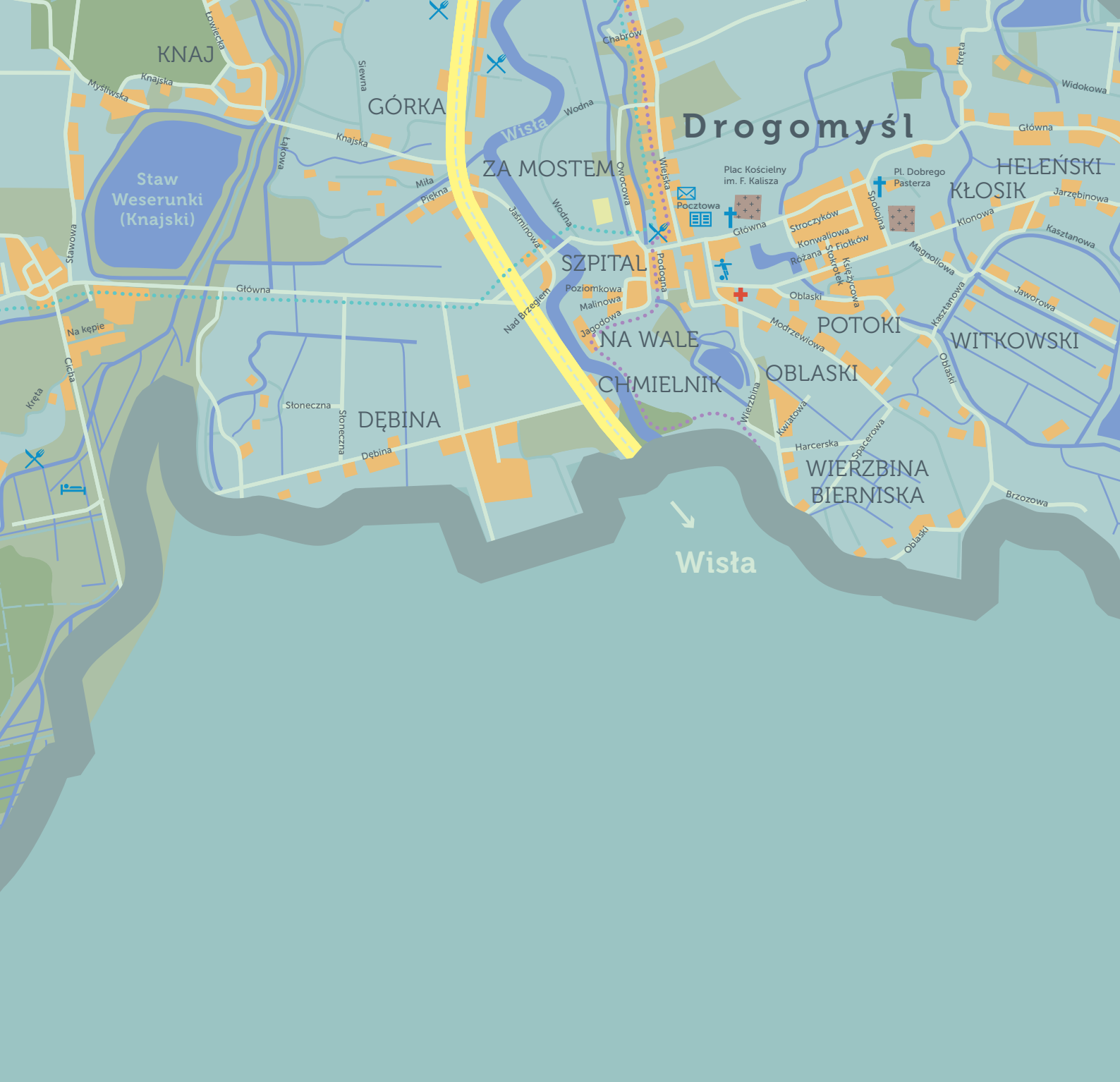
wsie

części wsi

 kościoły / sanktuaria

 stacje benzynowe







 stacje benzyny

 szkoła

 basen

 poczta

 restauracje

 noclegi

UM urząd miasta

i informacja

P policja



PROGRAM REGIONALNY
NARODOWA STRATEGIA SPÓJNOŚCI



Śląskie.
Pozytywna energia

Regionalny Program Operacyjny Województwa Śląskiego – rea

hodnia, apteki

UNIA EUROPEJSKA
EUROPEJSKI FUNDUSZ
ROZWOJU REGIONALNEGO



lna odpowiedź na realne potrzeby

A

/

drogi główne

drogi międzypowiatowe / drogi lokalne

drogi powiatowe / ścieżki

drogi wojewódzkie

drogi

drogi wojewódzkie / kaplice

drogi